



Зорин С.Ю.

ПАСПОРТ
дорожной безопасности

**Муниципального учреждения дополнительного образования
«Центр дополнительного образования детей № 9»
г. Сыктывкара**

Общие сведения

Паспорт утвержден «05» августа 2021

Муниципального учреждения дополнительного образования «Центр дополнительного образования детей № 9».

Организационно-правовая форма учреждения: некоммерческая организация – муниципальное учреждение.

По типу реализуемых основных программ: организация дополнительного образования.

Юридический адрес ОУ:

167904, Республика коми, г. Сыктывкар, пгт. Краснозатонский, Республика Коми, ул. Белинского, д.15.

Фактические адреса ОУ:

167904, Республика коми, г. Сыктывкар, пгт. Краснозатонский, Республика Коми, ул. Белинского, д.15.,

167904, Республика коми, г. Сыктывкар, пгт. Краснозатонский, Республика Коми, Грибной проезд 3;

167905, г. Сыктывкар, пгт. В.Максаковка, Республика Коми, ул. Снежная, д. 41.

Руководители ОУ:

Директор

Калимова Татьяна Александровна, 23-59-47

Ответственные от
органа образования
муниципального округа:

Начальник управления
образования АМО ГО «Сыктывкар»
Ольга Юрьевна Бригида, 24-37-52

Ответственные от
Госавтоинспекции:

Начальник ОГИБДД
УМВД России по г. Сыктывкару, 28-18-01
Сергей Юрьевич Зорин

Начальник отделения ДИиОД ОГИБДД
УМВД России по г. Сыктывкару, 28-18-28
Олег Сергеевич Южаков

Старший инспектор отделения
ДИиОД ОГИБДД УМВД России
по г. Сыктывкару, 28-18-28
Андрей Викторович Новосад

Начальник отделения
по пропаганде БДД ОГИБДД
УМВД России по г. Сыктывкару, 28-18-42
Артем Олегович Станкевич

Старший инспектор отделения
по пропаганде БДД ОГИБДД
УМВД России по г. Сыктывкару, 28-18-42
Ишутин Антон Дмитриевич

Ответственные работники за
мероприятия по профилак-
тике детского травматизма в
МУ ДО «ЦДОД № 9»

Людмила Николаевна Торлопова,
Калимова Валентина Александровна

23-59-47, 56-58-96

Количество учащихся 900

Наличие стенда по БДД – памятки: на первом этаже зданий МОУ «СОШ № 9» и МОУ «СОШ № 15», где располагается МУ ДО «ЦДОД № 9» оформлены рекреация по правилам ПДД «Перекресток – правила перехода».

В центре имеются памятки по Правилам дорожной безопасности, карта-плакат «Дорожные знаки», фильм «Спасик и светофор». Видеоролики по правилам дорожной безопасности.

В соответствии с воспитательным планом работы в учреждении проводятся:

- беседы с учащимися по основам безопасности дорожного движения и предупреждению детского дорожно–транспортного травматизма;

- конкурс рисунков «Внимание, дорога!»;

- театрализованные представления для учащихся начального звена «Красный, желтый, зеленый» и «Велосипедная азбука Незнайки».

В рамках воспитательной деятельности ведется мини-курс «Азбука безопасности».

Время работы в МУ ДО «ЦДОД № 9»: с 09:00 до 20:30

Телефоны оперативных служб:

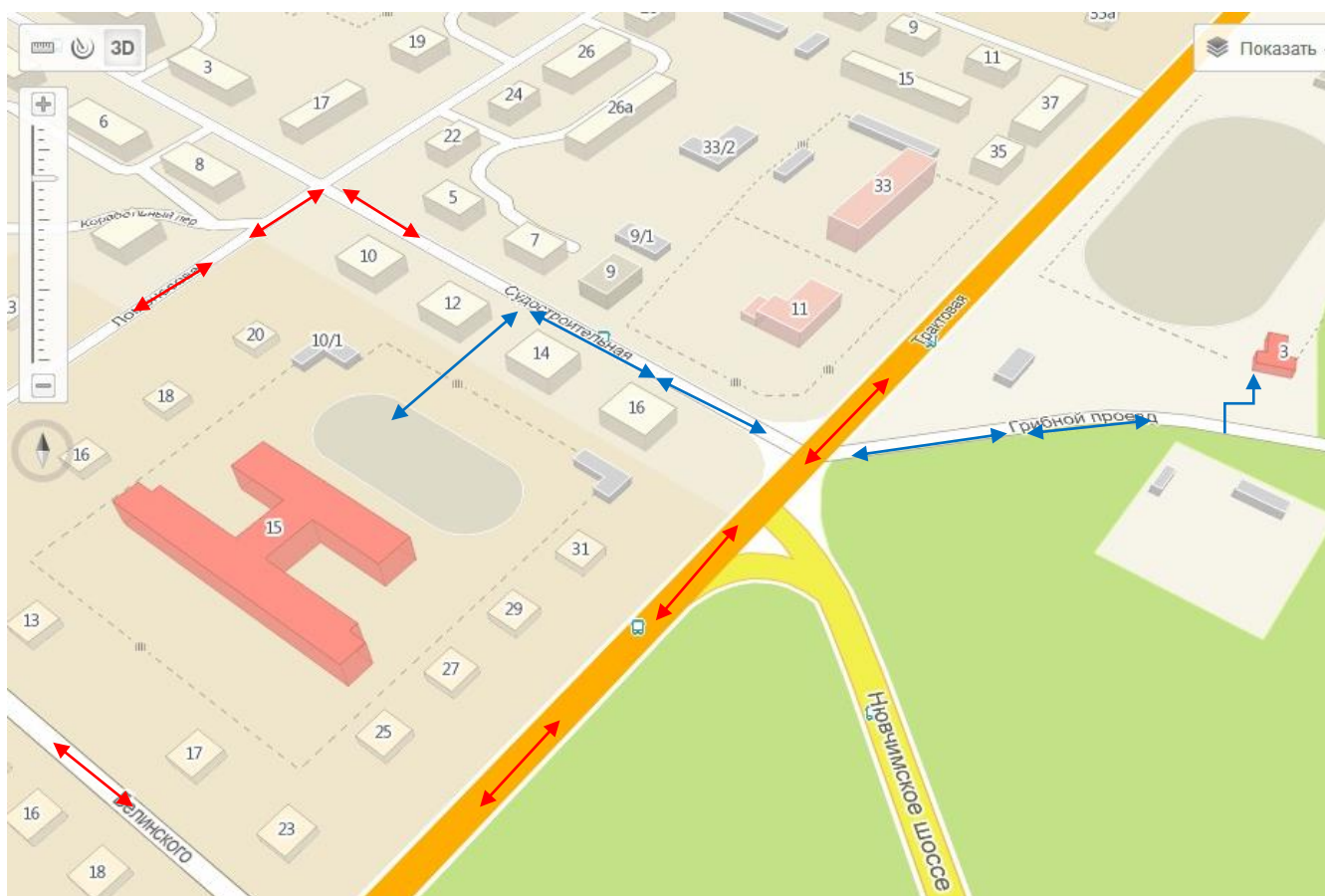
- Служба спасения – 112

- Пожарная охрана – 01, с мобильного телефона – 010

- Полиция – 02, с мобильного телефона – 020

- Скорая помощь – 03, с мобильного телефона – 030

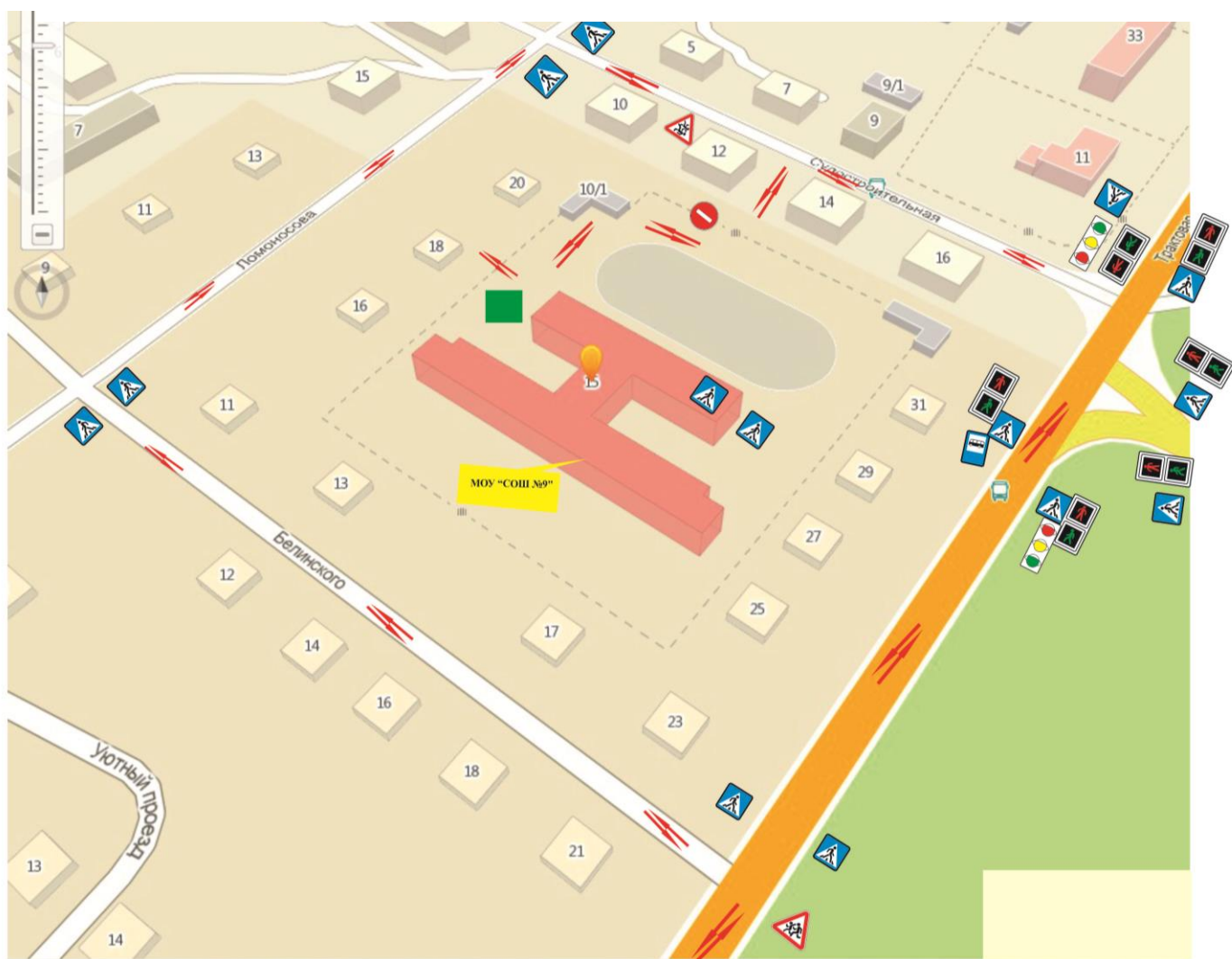
**Маршрут движения детей МУ ДО «ЦДОД № 9»
к месту обучения по адресам: ул. Белинского 15 и Грибной проезд 3**



↔ движение транспорта

↔ движение детей

Маршрут движения транспорта к месту погрузки/разгрузки на территории МУ ДО «ЦДОД № 9» (МОУ «СОШ № 9»)



движение транспорта



место погрузки/разгрузки

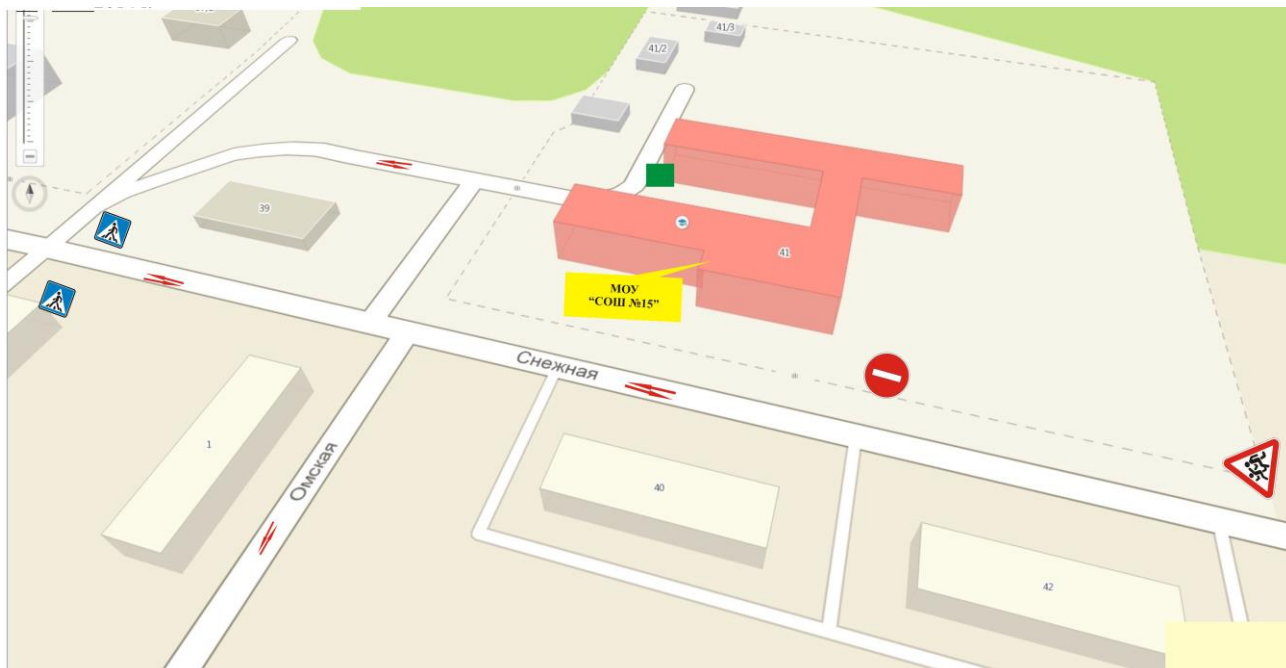
**Маршрут движения учащихся МУ ДО «ЦДОД № 9»
к месту обучения по адресу ул. Снежная, д.41 (МОУ «СОШ № 15»)**



↔ движение транспорта

↔ движение детей

Маршрут движения транспорта к месту погрузки/разгрузки на территории МУ ДО «ЦДОД № 9» (МОУ «СОШ № 15»)



движение транспорта



место погрузки/разгрузки

Маршрут движения учащихся МУ ДО «ЦДОД № 9» в пожарную часть



↔ движение транспорта

↔ движение детей

Пояснительная записка к Паспорту дорожной безопасности МУ ДО «ЦДОД № 9» г. Сыктывкара

1. Паспорт дорожной безопасности муниципального учреждения дополнительного образования «Центр дополнительного образования детей № 9» (далее – Паспорт) предназначен для отображения информации об МУ ДО «ЦДОД № 9» (далее ОУ) с точки зрения обеспечения безопасности детей на этапах их перемещения «дом – ОУ – дом», для использования педагогическим составом и сотрудниками Госавтоинспекции в работе по разъяснению безопасного передвижения и поведения детей на улично-дорожной сети вблизи ОУ и на маршруте «ОУ – дом», для подготовки мероприятий по предупреждению детского дорожно-транспортного травматизма.

Паспорт ведется ответственным сотрудником ОУ совместно с сотрудниками Госавтоинспекции, которые оказывают помощь в разработке Паспорта, а также при внесении необходимых изменений в отдельные разделы паспорта (схемы, перечни мероприятий по предупреждению ДТП с участием воспитанников)

Оригинал Паспорта хранится в ОУ, а копия в контрольно-наблюдательном деле в подразделении Госавтоинспекции.

2. Паспорт имеет титульный лист и содержит следующие разделы:

- Общие сведения;
- План – схемы;

2.1. Титульный лист содержит надпись «Паспорт дорожной безопасности» и наименование образовательного учреждения;

Паспорт утвержден руководителем ОУ и согласован с организациями Госавтоинспекции.

Внизу листа указан год подготовки Паспорта.

2.2. Раздел «Общие сведения» содержит следующую информацию:

- Наименование ОУ;
- Тип ОУ;
- Юридический адрес УО;

- Фактические адреса ОУ;
- Руководитель ОУ: директор;
- Ответственный от муниципального органа образования (телефон);
- Ответственный (ые) от Госавтоинспекции (телефоны);

Ответственные за мероприятия по профилактике детского травматизма (телефон);

- Количество учащихся;
- Наличие уголка по БДД;
- Наличие автобуса в ОУ;
- Режим работы ОУ;
- Телефоны оперативных служб: МЧС, Полиция, Скорая помощь.

2.3. План – схемы: районы расположения ОУ, пути движения транспортных средств и детей (учащихся):

а) район расположения образовательного учреждения определяется группой жилых домов, зданий и улично-дорожной сетью с учетом остановок общественного транспорта, центром которого является непосредственно ОУ.

б) территории, указанная в схеме, включает в себя:

- ОУ;
- жилые дома, в которых проживает большая часть воспитанников данного ОУ;
- автомобильные дороги и тротуары.

в) на схеме обозначено:

- расположение жилых домов, зданий и сооружений;
- пути движения транспортных средств;
- пути движения воспитанников (учащихся) в /из ОУ;

Схемы необходимы для общего представления о районе расположения ОУ.

При исследовании маршрутов движения детей необходимо уделить особое внимание опасным зонам, (поворотам) для водителей велосипедов.